

JELMAGYARÁZAT

jelmagyarázat:

14/2013.(XII. 9.) önkormányzati rendelet
1. melléklete - 2. old.

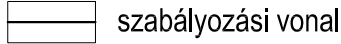
alaptérképi jelek



belterület határa



közterület

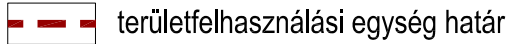


szabályozási vonal

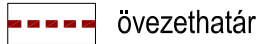
szabályozási jelek



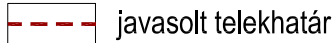
tervezett szabályozási vonal



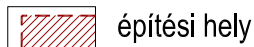
területfelhasználási egység határ



övezethatár



javasolt telekhatár



építési hely

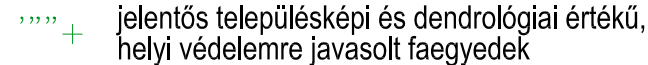
művi és természeti értékvédelem



természetközeli állapotú terület határa

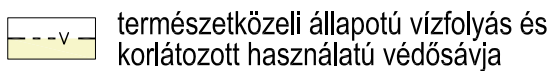


helyi védelemre jav. építészeti érték



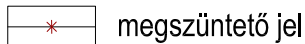
jelentős településképi és dendrológiai értékű,
helyi védelemre javasolt faegyedek

védőterületek

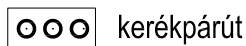


természetközeli állapotú vízfolyás és
korlátozott használatú védősávja

egyéb jelek



megszüntető jel



kerékpárút

övezeti kód:

Lf falusias lakóterület

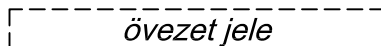
KÖu közúti közlekedési terület

Eg gazdasági erdőterület

Mk kertés mezőgazdasági terület

V vízgazdálkodási terület

övezeti kód:



	beépítési mód	beépítési (%)	legkisebb zöldfelület aránya (%)
	építmény mag. (m)	telekterület (m ²)	

	O,K	25	60
	5,0	1000	